El Xarpolar_32 pags+portadas.qxp:18x18 22/9/11 19:57 Página 1

Mancomunidad de

El Xarpolar






Gusto y placer por el interior

El Xarpolar_32 pags+portadas.qxp:18x18 22/9/11 19:57 Página 2



El Xarpolar_32 pags+portadas.qxp:18x18 22/9/11 19:57 Página 3



Paisaje de Frainós

Mancomunidad de *El Xarpolar*

La Mancomunidad de El Xarpolar se creó en 1992 con el objetivo de mejorar la eficiencia de los servicios de varios municipios de esta zona del interior de la montaña de Alicante. En concreto, fueron tres las poblaciones que se sumaron a esta mancomunidad para reducir costes en la recogida de residuos sólidos. En la actualidad, la mancomunidad está formada por 28 poblaciones de l'Alcoià, El Comtat y la Marina Alta que trabajan para potenciar todos los recursos necesarios con el fin de mejorar el desarrollo de su territorio y la vida de sus habitantes: servicios sociales, cultura, economía, limpieza viaria, recogida de basura y turismo.

Con una extensión más de 450 kilómetros cuadrados y una población residente cercana a las 10.000 personas con una edad media de 55 años, El Xarpolar impulsa cada año nuevas iniciativas por lograr objetivos con un mayor alcance social y económico. Un trabajo del que son responsables todos los municipios integrantes. Todos sus gestores. Porque el territorio del Xarpolar, que toma su nombre de un cercano monte con importantes restos arqueológicos, es, en palabras del actual presidente de la mancomunidad, Javier Sendra, "un diamante en bruto que necesita sostenibilidad y sentido común para pulirse".

El Xarpolar_32 pags+portadas.qxp:18x18 22/9/11 19:57 Página 4



El Xarpolar_32 pags+portadas.qxp:18x18 22/9/11 19:57 Página 5



Índice de municipios

que integran la comunidd de El Xarpolar

1 Agres	pág. 6	15 Castell de Castells	pág. 20
2 Alcocer de Planes	pág. 7	16 Quatretondeta	pág. 21
3 Alcoleja	pág. 8	17 Facheca	pág. 22
4 Alfafara	pág. 9	18 Famorca	pág. 23
5 Almudaina	pág. 10	19 Gaianes	pág. 24
6 L'Alqueria d'Asnar	pág. 11	20 Gorga	pág. 25
7 Balones	pág. 12	21 L'Orxa/Lorcha	pág. 26
8 Benasau	pág. 13	22 Millena	pág. 27
9 Beniarrés	pág. 14	23 Penàguila	pág. 28
10 Benifallim	pág. 15	24 Planes	pág. 29
11 Benilloba	pág. 16	25 Tollos	pág. 30
12 Benillup	pág. 17	26 La Vall d'Alcalà	pág. 31
13 Benimarfull	pág. 18	27 La Vall d'Ebo	pág. 32
14 Benimassot	pág. 19	28 La Vall de Gallinera	pág. 33

El Xarpolar_32 pags+portadas.qxp:18x18 22/9/11 19:57 Página 6

Agres



Vista general del municipio de Agres.

Situado en pleno corazón del Parque natural de la Serra de Mariola, se erige como un auténtico pueblo del interior de la Montaña de Alicante. Su relieve, caracterizado por elevadas pendientes, han hecho que este municipio tenga una personalidad propia conservada a pesar del paso del tiempo. No sólo el relieve cautiva al visitante también el agua, limpia y fresca, que mana de sus fuentes de una manera continuada y alimentada por un clima que garantiza la nieve durante el invierno, hacen de Agres un lugar para perderse y disfrutar.

Recomendación...



Cava Arquejada

a Cava Gran, símbolo de la Serra de Mariola y situada a 1.220 sobre el nivel del mar, es un pozo de nieve del S. XVIII que se utilizaba para la elaboración del hielo que se destinaba a la conservación de los alimentos, elaboración de helados, etc...

No te lo pierdas...

El Convento: En honor a la Mare de Déu d´Agres, declarado bien de interés cultural, guarda importantes zócalos de cerámica del S. XVIII que narran los milagros atribuidos a la Mare de Déu.

Las Fuentes: Símbolo de pureza, se encuentran distribuidas por todo el término municipal.

Retablos cerámicos: El pueblo cuenta con los llamados " Taurellets", cerámicas realizadas en los antiguos talleres de Manises durante el S. XVIII y que veneran a diferentes santos.

El Parque Natural de la Sierra de Mariola: Conocido por su riqueza botánica de hierbas aromáticas y medicinales. Destacando las dos microreservas de la Font del Molí Mató y la Teixera.

Qué hacer...

Gastronomía: Los platos típicos son la borreta, les bajoques farcides, la pericana y la bebida típica de el Herbero.

Senderismo: Desde el municipio se pueden hacer una gran cantidad de rutas. Las más atractivas son: el PR- 27 (Agres- Cava Gran- Cocentaina), el PR- 104 (Agres- Cava Don Miguel) y el PR- 103 (Agres- Cova Alta).

Cultura: Agres cuenta con dos yacimientos arqueológicos muy importantes: La Cova Alta (Ibérico) y La mola (del Bronce).

Fiestas patronales: Durante el mes de Septiembre dedicadas tanto a la Mare de Déu d´Agres como a Sant Miquel (ambos patrones del municipio).

El Xarpolar_32 pags+portadas.qxp:18x18 22/9/11 19:57 Página 7

Alcocer de Planes

El peculiar enclavamiento en la montaña junto a su sinuoso urbanismo de origen musulmán otorgan a este pequeño casco urbano un atractivo especial en la montaña de Alicante. Ubicado a una altitud de 351 metros sobre el nivel del mar, la herencia morisca se revela en sus casas blancas y sus zonas abancaladas. Su mayor interés turísitico radica en el paisaje y en la naturaleza que lo contiene.


Calles típicas de Alcocer.



Recomendación....

Iglesia parroquial de San José

De estilo mudéjar y de pequeñas dimensiones, cuenta la historia que en ella estuvo encerrado Pedro I de Castilla El Cruel. Existen también ruinas de un castillo.

No te lo pierdas...

El río Serpis: Parte en dos el término municipal de Alcocer de Planes y se erige como uno de los recursos naturales más importantes y de mayor belleza de todo el pueblo.

Sierra del Benicadell: Es una de las "fronteras del municipio", que tiene cerca de 1.104 metros de altitud.


Sierra del Benicadell.

Qué hacer...

Gastronomía: La gastronomía de Alcocer de Planes es la borreta, el blat picat, conill en tomaqueta (conejo con tomate) y arroz al horno.

Fiestas: Las fiestas mayores se celebran al final de agosto y principio de septiembre. Están dedicadas a San Gil, a los santos de la Piedra Abdón y Senén así como al Cristo de la Piedad. Las fiestas duran tres días y celebran una procesión cada día en honor al santo respectivo, culminando el tercer día con una subasta en el interior de la Iglesia.

Centro de aeromodelismo: El municipio cuenta con el club de aeromodelismo La Montaña, actividad consistente en pensar, estudiar, proyectar, construir y volar modelos reducidos de aerodinos.

El Xarpolar_32 pags+portadas.qxp:18x18 22/9/11 19:58 Página 8



Alcoleja

Vecina de la Sierra de Aitana, la cima más elevada de toda la provincia, Alcoleja es agreste y en ella se suele practicar la caza y la recolección de setas en invierno. Enriquecido, además, por la cercanía del río Frainós, el pueblo se extiende hacia el sur, distribuyéndose las tierras de cultivo en las faldas de los promontorios y en las escarpadas laderas de barrancadas cubiertas de altos bancales de márgenes monumentales de mampostería.

Recomendación



Palacio del Marqués de Malferit

Edificio medieval que cuenta con una hermosa torre y portada en forma de arco de medio punto. La verdadera envergadura del palacio se aprecia cuando vemos Alcoleja desde Beniafé o desde la vertiente opuesta del barranco del Frainós.

Qué hacer...

Sierra Aitana: El pico de Aitana es el más alto de la provincia con un total de 1.558 metros. La mayoría de las excursiones que recorren este espacio naturales nacen de Alcoleja.

Iglesia San Vicente Ferrer: Esta discreta edificación religiosa, ubicada junto al Palacio de los Malferits, se erigió en honor al patrón de la localidad, el dominico y filósofo San Vicente Ferrer.

Barranco del río Frainós: Alcoleja está bordeada por el río Frainós, que forma un valle amplio y poco profundo. En el espacio por el que discurre se conserva un interesante conjunto de pinturas rupestres de estilo esquemático y levantino.

Qué hacer...



Pericana.

Gastronomía: Los platos típicos son la olleta y la pericana.

Senderismo: Desde el municipio se pueden hacer, entre otras, las rutas de la Sierra de Aitana por el puerto de Tudons, la del nacimiento del río Frainós y las simas del Partagat.

Fiestas patronales: Las fiestas mayores en honor a San Vicente Ferrer y la Virgen de los Desamparados se celebran el último fin de semana de agosto.

El Xarpolar_32 pags+portadas.qxp:18x18 22/9/11 19:58 Página 9


Iglesia de la Transfiguración del Señor.

Alfafara

La situación de la población, enclavada en una Sierra Mariola poblada de pinares y hierbas aromáticas, ha permitido a Alfafara poder mostrar sus numerosos parajes pintorescos y naturales a los vecinos y turistas durante todo el año. Recomendable para hacer excursiones, el término municipal tiene además numerosos e importantes manantiales.

Recomendación

Cova de Bolumini

También denominada Cova Blanca, en su interior se encuentran los restos de un poblado ibero. Del mismo sólo se aprecian actualmente los márgenes de piedras. Desde él se ve Bocairent, Alfafara, la cumbre del Montcabrer, la Torre de Mariola, la Font Roja y cumbre del Menejador (1.356 metros)

No te lo pierdas...

Iglesia de la Transfiguración del Señor: De estilo románico y de curiosa estampa gótica, este espacio religioso es todo un símbolo del pueblo en el que se ha restaurado el rosetón de la fachada.

Els Recorrals: En ella se hallaron, de los tiempos de la romanización, las cerámicas de época tardo-romana.

Coves de les Finestres: Es un conjunto de cuevas artificiales abiertas en las rocas verticales.

El Tarrago: Esta es la zona recreativa. Cuenta con un albergue que linda con la provincia de Valencia y pertenece al Parque Natural de la Sierra de Mariola.


Panorámica de les "coves de les finestres".

Qué hacer...

Gastronomía: Los platos típicos son los "mulladors" como la pericana o l'espencat. También es muy popular la borreta de patatas con bacalao y espinacas, así como la "sang amb ceba". En los arroces destacan el elaborado al horno y el caldero. En cuanto a los postres, la calabaza al horno, los pasteles de boniato y la torta Cristina son los más populares.

Parajes naturales: Fuente de Carbonell, Coves de Les Finestres, Molino Rupestre del Pantanet, Cueva de la Fuente, Fuente del Sacristán, Cava de Don Miguel,...

Fiestas: Las patronales, en honor a El Salvador, la Divina Aurora y San Roque, son entre el 5 y el 8 de agosto.

El Xarpolar_32 pags+portadas.qxp:18x18 22/9/11 19:58 Página 10

Almudaina

Recomendación



La Torre Almohade

Está situada en el casco urbano de la población, en las proximidades de la Iglesia parroquial y junto a la Casa Abadía, con la que comparte medianería. Domina todo el Valle de Planes. Su edificación es de planta cuadrada, con quince metros de altura. La torre, probablemente nacida de una alquería de los siglos XII y XIII, fue declarada Bien de Interés Cultural e incluida en el Catálogo de Monumentos de la Comunidad Valenciana.

Pueblo tranquilo situado a la sombra de su torre árabe, cuenta con una superficie irregular y accidentada debido a su ubicación en plena montaña. Almudaina está coronado por un cerro vecino a la sierra de Almudaina y tiene una vegetación caraterizada por los almendros y cereza. La altura más importante es el Alt de la Caseta (1.008 metros). Las aguas del término las recogen los barrancos del Molló y del Colomer, afluentes de la rambla de Almudaina, que sirve de límite con Planes.



Cuevas en Almudaina.



Peña Cansala.

No te lo pierdas...

El Calvari: Es uno de los paisajes mas bellos del pueblo. La ermita del Santísimo Cristo del Socorro es una pequeña construcción con cúpula y una sacristía en la parte derecha.

Iglesia de San Bartolomé Apóstol de Almudaina: El templo parroquial está dedicado a San Bartolomé Apóstol. Su origen se remonta a finales del siglo XVI, pero es resultado de obras y remodelaciones de distintas épocas.



El Calvari.



Iglesia.

Qué hacer...

Gastronomía: Los platos típicos son el puchero y la borra, "menjar" típico elaborado con espinacas, patatas, bacalao, huevo y pimiento seco.

Fiestas mayores: Del 24 al 26 de agosto, se celebran en honor a San Bartolomé apóstol, Santísimo Cristo del Socorro y Virgen del Rosario.

Fiestas patronales: El 19 de enero, en honor a San Canuto.

El Xarpolar_32 pags+portadas.qxp:18x18 22/9/11 19:58 Página 11

L'Alqueria d'Asnar

Situado en la comarca de El Comtat, l'Alqueria d'Asnar tiene en su entorno el discurso del río Serpis, lo que proporciona una espléndida zona de recreo en el paraje de "Font de la Pedra". El municipio combina las actividades agrícolas de secano (olivos y almendros) con la industria del papel. El Casco Antiguo invita a su recorrido, ya que tiene una construcción muy agradable y sugestiva.



Recomendación

Iglesia de San Miguel Arcángel
Construida entre 1570 y 1580 por iniciativa de Francisco Azanar, Joan de Ribera, entonces arzobismpo de Valencia, erigió la parroquia bajo la advocación de San Miguel. El incitante campanario fue realizado por un discípulo de Gaudí.


Casco antiguo.

No te lo pierdas...


El Terrer.

El Terrer: Es el área recreativa del municipio, que cuenta con un bosque de "lledoners" (almeces). Está situado en la ribera del río Serpis.



Antigua fábrica de papel de fumar "Bambú": La historia del municipio estuvo muy unida a la fábrica de papel de fumar, sobre todo a la empresa "Papeleras reunidas" hasta que cerró en 1982.

Qué hacer...

Gastronomía: Los platos típicos son el puchero y la borreta. En cuanto a la repostería, son muy conocidos el pastel de nueces y calabacete.

Fiestas mayores: A finales de septiembre tiene lugar la festividad en honor a San Miguel Arcángel. Los festejos, de Moros y Cristianos, también cuentan con correfocs.

Ocio: El municipio tiene piscina cubierta. En lo que se refiere a entidades culturales, está el grupo de dolçainers y tabaleters "El Marrell", el grupo de folk Notes Soltes, el Grup correfocs Dimonis Rafolins y el Club de Pilota Valenciana.

El Xarpolar_32 pags+portadas.qxp:18x18 22/9/11 19:58 Página 12

Balones



Panorámica de Balones.

Calles en pendiente, cuestas, arrabales y placetas recoletas configuran la idiosincrasia del conglomerado urbano de Balones, pueblo que ofrece un bellísimo porte que armoniza con el entorno natural de la vertiente meridonial de la Sierra de Almudaina, frente a Els Frares de Serrella.



Recomendación

La Llometa
o Tossal de la Creu

Es un paraje pintoresco situado a 900 metros de altura.

No te lo pierdas...

Castillo de la Costurera-
Restos de murallas árabes.

Iglesia de San Francisco.

Cuevas de San Francisco.

Castillo de Seta.

Yacimiento ibero de Pitxocol

Qué hacer...

Gastronomía: Tiene una gastronomía muy típica, con el aceite como principal producto agrícola. Entre sus platos destacan la pericana (a base de pimentó y bacallar) y l'espencat (a base de tomaca y bacallar) y también es muy típico el mincho que es una base de harina al horno.



L'espencat.

Fiestas patronales: Se celebran el primer fin de semana de agosto, en honor a San Francisco de Asís y la Virgen del Rosario. También está la fiesta en honor a San Antonio, en enero, donde se realiza una espectacular batalla de harina.

Deportes: El municipio cuenta con el Club Ciclista Balones-Almudaina.

Senderismo: La ubicación del municipio –es el primero del denominado Valle de la Seta– ofrece excursiones de indudable belleza. Una es la que lleva al viejo castillo árabe y al yacimiento ibero de Pitxocol. Otras son las que transcurren por las cuevas de San Francisco o la altura conocida como el Tossal de la Creu.

El Xarpolar_32 pags+portadas.qxp:18x18 22/9/11 19:58 Página 13

Benasau

Se llega a este pueblo tras superar el angosto puerto de Confrides y adentrarnos en el valle formado por la Sierra Aitana, La Sierra Serrella y la Sierra dels Plans, por donde discurren los ríos Seta y Frainós. La tipología y morfología del municipio conserva la herencia musulmana, así como unos recursos naturales sin explotar.


Iglesia.


Casco Antiguo.



Fonteta Picó.


Ayuntamiento.

No te lo pierdas...

- **Iglesia dedicada a San Pedro.**
- **La Coveta de les tres Creus.**
- **La Torre Palacio de los Barones de Finestrat.**
- **La Fonteta Picó.**


Ares del Bosque.

Recomendación

Ares del Bosque

Este pueblecito coqueto y tranquilo, entre el Puerto de Confrides y el Puerto Tudons de la sierra de Aitana, dependiente de Benasau, tiene en su territorio un despoblado morisco. El asentamiento proviene de la expulsión que los moriscos sufrieron en 1609. En él, además, está situado el Palacio de los Marqueses de Bosch, del siglo XVI.

Qué hacer...

Gastronomía: Los platos típicos son la paella valenciana, el puchero y la pericana.

Fiestas patronales: Se celebran del 16 al 19 de agosto. La víspera del 19 tiene lugar una popular y masiva comida de "Pericana" para pasar a la Ofrenda de flores del día 19.

Artesanía: Benasau destaca por su tradición artesanal sobre todo en lo que se refiere a la elaboración de estuches de cartón y vidrio.

Senderismo: Desde Benasau se puede ir hasta Ares del Bosc y al nacimiento del río Frainós y el despoblado morisco del mismo nombre. Otras excursiones llevan a la "Coveta de les tres Creus" o la "Fonteta Picó".

El Xarpolar_32 pags+portadas.qxp:18x18 22/9/11 19:58 Página 14

Beniarrés


Vista del municipio de Beniarrés.

De origen musulmán, el municipio fue conquistado por Jaume I y donada a una de las órdenes que heredaron el patrimonio de los Templarios, la Orden de Montesa, que tenía su sede en el vecino castillo de Perputxent. Sus 1.323 habitantes viven a caballo entre el campo que riega el río Serpis y la industria que ofrecen las vecinas ciudades de Cocentaina y Muro de Alcoy.

No te lo pierdas...


Barranc de l'Encantà.

Barranco de la Encantada: Nace en las proximidades de Beniaia, en la Vall d'Alcalà, discurre por el término de Planes, atravesando una serie de gargantas excavadas en las formaciones calizas de la Sierra de Cantacuc y desfila hacia Beniarrés enclavado entre las sierras de l'Albureca y del Cantalar en busca del río Serpis, al que tributa sus aguas.

Embalse de Beniarrés: Comenzó su construcción en la década de los 40 con la finalidad de regar las huertas y fundamentalmente los cultivos de naranjos existentes en la comarca de La Safor.

Lavadero de Beniarrés: Forma parte del patrimonio hidráulico del municipio. La diferenciación de las piedras que forman "les passeres", las losas sobre las que se fregaba la ropa enjuagada en la alberca central, es una de sus señas de identidad, ya que cada una está labrada con un motivo geométrico distinto.

¿Qué hacer?

Gastronomía: Los platos típicos son el blat picat, arroz al horno y las "picaetes".

Cultura: Beniarrés cuenta con el Centro de Interpretación de la cova de l'Or y del Clima.

Fiestas: Las patronales se celebran del 15 al 18 de agosto. Las de en honor a San Pedro Apóstol se hacen coincidir con un día festivo del calendario próximo a la fiesta oficial (29 de junio).

Recomendación

Cova de l'Or

Representa uno de los enclaves fundamentales del Neolítico valenciano. Situado en la vertiente meridional del Benicadell, fue habitada en el VI milenio antes de Cristo por grupos de agricultores y ganadores pioneros de origen mediterráneo. Las cerámicas impresas con concha "cardium" ofrecen ejemplos únicos de esta técnica.

El Xarpolar_32 pags+portadas.qxp:18x18 22/9/11 19:58 Página 15

Benifallim

Apoyado en una montaña, Benifallim ofrece la imagen típica de un pueblo con casas blancas, calles adoquinadas y carreteras con curvas. Su paisaje agreste lleno de pinos, almendros y frutales traslada al visitante a la naturaleza. Desde lejos, el municipio ofrece una imagen homogénea culminada, en su cima más alta, por un castillo medieval.


Panorámica de Benifallim.

Recomendación



Castillo de Benifallim

Cuenta con fábrica de tapial de mampostería. Consta de dos cuperos, la torre de planta cuadrangular y el patio rectangular. Desde lo alto de la fortaleza se pueden ver los castillos de Cocentaina, Penella, Penáguila y la Costurera.

No te lo pierdas...

Palacio de Montortal: Actualmente es el Ayuntamiento de Benifallim. Antiguamente fue palacio del conde de Rótova para pertenecer más tarde al marqués de Montortal.


Palacio de Montortal.


Iglesia de San Miguel Arcángel.

Iglesia de San Miguel Arcángel: Construida en varias fases, los elementos más modernos son el campanario y el coro, construidos a finales del siglo XIX.

Sierra del Carrascar: Catalogada como microreserva de flora, la zona de umbría de la sierra del Carrascar tiene una importante población de fresnos, arces, carrascas así como de orquídeas.

Qué hacer...

Gastronomía: Los platos típicos son "olla amb pilotes de panís", "arròs amb bacallar i loricol", "minxos", "coca amb tomaca" y "empanadetes d'espinacs".

Fiesta de Sant Miquel: Se celebra a finales de septiembre intentando coincidir con la festividad o el día del patrón, 29 de septiembre.

Rutas: Una ruta aconsejable es la vista del Castillo a través del carrer Relleu. La otra ruta importante lleva a la Cumbre de la Sierra del Rontonar a 1.330 metros de altura.

El Xarpolar_32 pags+portadas.qxp:18x18 22/9/11 19:58 Página 16

Benilloba



Panorámica de Benilloba

Es uno de los municpios más importantes y prósperos de la zona, de tamaño medio. La ascendencia morisca se contempla a cada paso por sus calles largas y tortuosas. En el pasado, durante la época musulmana era una alquería de la que, actualmente, no quedan vestigios. Su paisaje, situado en el valle del río Frainós y rodeado por las sierras La Serreta y la Serrella, es su principal atractivo.

Recomendación



Barranc de Cuixot

El paso del río Frainós crea este espacio de gran belleza, donde el paisaje se mezcla con los los restos de la cultura árabe para convertirlo en una zona apropiada para la práctica de senderismo.

No te lo pierdas...

Iglesia de Benilloba: Construida en el siglo XVII.





Molí del Salt: Antiguo molino enclavado en un bonito paraje, tuvo un origen dedicado a la fabricación de harina, pero se reconvirtió a inicios del siglo XX para producir luz aprovechando la energía hidráulica producida por el agua del río Frainós.

Qué hacer...

Gastronomía: La gastronomía típica son las fassedures de dacsa, pericana, espencat y la olleta.

Mercado medieval: El viernes santo, el municipio acoge un mercado con los productos típicos y artesanos.

Fiestas Patronales de Moros y Cristianos: Se celebran los días 14, 15, 16 y 17 de agosto en honor a San Joaquín.

Danses tíques: Se celebran la primera semana de septiembre entre el jueves y el domingo.

El Xarpolar_32 pags+portadas.qxp:18x18 22/9/11 19:58 Página 17

Benillup

En el centro del Vall de Travadell, en la vertiente derecha del Barranc de Caraita y en las estribaciones de la "Lloma Redonda", "Font del Molí", "Font de Salines", se levanta Benillup, uno de los pueblos más pequeños de la provincia de Alicante. El casco urbano es pequeño y está muy bien conservado en su tipología tradicional, de origen musulmán.



Vista del municipio de Benillup.



La Font.

Recomendación

Las fuentes de Benillup

Rica en agua, en Benillup es obligado realizar un recorrido por La "Font Vella" y la "Lloma Redonda", convertidos en lugares clave dentro del paisaje de Benillup.

No te lo pierdas...

Benillup permite descubrir los barrancos, formas del paisaje típicas de la Montaña de Alicante.

Iglesia parroquial dedicada a la Mare de Deu del Roser datada en el siglo XVI.

Barranc de Caraita

Barranc Font Vella

Barranc del Sofre



Qué hacer...

Gastronomía: La gastronomía típica de Benillup destaca por la elaboración de higos fritos y sequillos (repostería).

Museo etnográfico: De la elaboración del aceite y el vino situado en la antigua almazara, actual Casa de la Cultura.

Artesanía: Destaca la confección de prendas de lana y ganchillo.

Fiestas patronales: Se celebran, desde 1693, del 8 al 10 de agosto en honor a San Lorenzo con verbena y dos días de (desfiles), uno para los chicos y otro para las chicas. El 5 de febrero hay una romería en honor a Santa Águeda.

El Xarpolar_32 pags+portadas.qxp:18x18 22/9/11 19:59 Página 18

Benimarfull



La iglesia es el icono arquitectónico de Benimarfull.

Dividido en dos por el Barranco de la Jovada, Benimarfull es un pueblo de empinadas calles que tiene en su Iglesia uno de sus iconos arquitectónicos, ya que su esbelto campanario de tres cuerpos y construida en el siglo XVI la distinguen del resto de edificaciones típicas.

Recomendación



Residencia Els Banys

En el municipio de Benimarfull destaca la existencia de varias fuentes de aguas sulfurosas en una de las cuales se construyó en el siglo XVIII un balneario que estuvo en servicio hasta el año 1940.

No te lo pierdas...

Iglesia Parroquial de Santa Ana: Data del siglo XVI y cuenta con un museo en su interior.

Barranco de la Encantada.

Font de L´Albacar.

Barranco del Sofre.



Qué hacer...

Gastronomía: La gastronomía típica es la paella valenciana y las "pilotes de dacsa". Asimismo, también destaca en la elaboración artesanal de licores como el herbero hecho con hierbas aromáticas del lugar y el café-licor.

Fiestas mayores: Tienen lugar en la segunda quincena del mes de julio dedicadas a San Jaime, Santa Ana y el Santísimo Cristo, con solemne procesión religiosa, Moros y Cristianos, vaquillas, verbenas.

Senderismo: Benimarfull ofrece las posibilidades de hacer excursiones pintorescas, como a la Fuente de la colina de L´Albacar o al Barranco del Sofre.

Cultura: Se puede visitar el museo ubicado en la Iglesia Parroquial de Santa Ana.

El Xarpolar_32 pags+portadas.qxp:18x18 22/9/11 19:59 Página 19

Benimassot

Conocido como el Balcón de la Serrella debido a que está enclavado en una posición elevada que permite divisar todo el valle, es el típico pueblo del interior de la montaña de Alicante pequeño y agrícola de origen musulmán con calles empinadas, estrechas y silenciosas llenas de macetas. Por un pequeño túnel se accede al municipio.


Panorámica de Benimassot.

Recomendación

Coves Roges

Es un abrigo de cuatro metros de largo y tres de profundidad máxima. En él se pueden ver tres tipos de artes: macroesquemático, levantino y esquemático.

No te lo pierdas...

Las Fuentes: Font del Raval, Font de Baix, Font de la Penya.

El balcón: Esta balconada blanca, que recorre el pueblo longitudinalmente, permite contemplar las mejores vistas del valle.


El Balcón.

Abric de l'esmolaora: Abrigo de 2,40 metros de largo. Su profundidad máxima es de 20 metros.

Iglesia parroquial: del siglo XVII.

Áreas recreativas: La Font de Frau y El Molí.


Font de Baix.


Font del Raval.

Qué hacer...

Gastronomía: La comida típica es el puchero amb pilotes de dacsa, arrós al forn y coquetes fregides.

Fiestas patronales: Se celebran la segunda quincena de agosto en honor a la Purísima Concepción.

Deportes: Además de senderismo, la orografía ha hecho que Benimassot sea punto de encuentro para los amantes del trial o motocross.

El Xarpolar_32 pags+portadas.qxp:18x18 22/9/11 19:59 Página 20



Castell de Castells

Enclavado en una de las zonas más agrestes de la provincia de Alicante, Castell de Castells es uno de los pueblos más recónditos con una belleza que, para muchos, aún esá por descubrir. El pueblo, además, está rodeado por tres poblados moriscos situados en las partidas de Petracos, Aialt y Bit-la.

No te lo pierdas...

Iglesia de Santa Ana del siglo XVII: Castillo musulmán en la cima de la peña del Castellet.

Font de la Bota, Fuentes de L´Ombria y el Castellet.

Cova del Somo.

Forat de la Llacuna.

Arcs dels Atanqos



Arcs.

Font Tejos.

Monte Cocoll: Desde el cual en los días claros se puede divisar Ibiza.

Qué hacer...

Gastronomía: La gastronomía típica es borreta de melva, minxos, arroz con caracoles, puchero, así como setas en octubre y noviembre. También es típico el cous-cous, traído por los exiliados de la postguerra en Argelia y que se ha convertido en uno de los platos más típicos.

L'Altar Gelat: Su visita al lugar donde nuca da el sol, ni en invierno ni en verano, es única en la provincia.

Fiestas: Los Moros y Cristianos se celebran la primera mitad de agosto en honor de la Virgen de Castells, en las que se cantan los gozos de la Virgen, y también organizan peculiares "corridas de gallos". Las fiestas de los patrones San Roque y Santa Ana son a mitad del mes de julio. A primeros de septiembre son fiestas en la Partida Petracos, con una magnífica romería.

Cultura: Museo etnológico de la vivienda.

Artesanía: Bolsos y capazos de palma.



Recomendación

El Santuario de Pla de Petracos

Es uno de los mejores yacimientos con arte rupestre de la Comunidad Valenciana, que en su conjunto han sido declarados Patrimonio de la humanidad. Está formado por seis abrigos, destacando las pinturas halladas en los abrigos IV, V, VII y VIII. Las últimas investigaciones apuntan que el Pla de Petracos fuera un lugar de reunion intertribal, tal vez relacionado con la celebración de rituales con ocasión de los cambios de estación.

El Xarpolar_32 pags+portadas.qxp:18x18 22/9/11 19:59 Página 21

Quatretondeta

La tranquilidad, el sosiego y el aire limpio y fresco se dan la mano en esta localidad donde la acción humana no ha perturbado la naturaleza. Quatretondeta se caracteriza por la tierra arcillosa y blanca que la rodea, así como por las impresionantes configuraciones geológicas que son las agujas o frailes de la Serrella.


Una de las calles de Quatretondeta.

Recomendación



El Pla de la Casa

Situado en la Serrella, en el camino para llegar a su parte más alta a 1.379 metros se pueden ver dos neveras de nieve y descendiendo del mismo las fuentes de L'Espinal y Roja, unas zonas donde encontrar agua fría y limpia.

No te lo pierdas...


Iglesia de Quatretondeta.

Iglesia Parroquial de Quatretondeta: Edificada en el siglo XVII.

Microrreservas de flora: Quatretondeta cuenta con las microrreservas de flora "Agulles dels frares", donde están la mayoría de las agujas y paredones formados por la acción del agua y del hielo en tiempos remotos, y la denominada "La Canal" donde se puede encontrar algún ejemplar de tejo, arces y fresnos.


Zona donde se puede encontrar microrreservas



Qué hacer...

Gastronomía: La gastronomía típica de la zona es la paella valenciana y conejo al ajillo.

Fiestas patronales: Están dedicadas a Santa Ana y se celebran la última semana de agosto con semana cultural, actos religiosos, danzas, pelota valenciana y verbenas. Por su parte, los jóvenes del pueblo celebran su fiesta el primer fin de semana de febrero.

Senderismo: El entorno privilegiado ofrece al visitante numerosas rutas por la Serrella, donde se pueden encontrar joyas de la naturaleza como la Peña Átrica, el Huerto dels Frailes o la Cova Foradada.

Cultura: En Quatretondeta se encuentra la última residencia del escritor Rafael Pérez y Pérez, maestro de profesión y más tarde inspector de primera enseñanza, que se convirtió en uno de los primeros cultivadores en España de la novela rosa. Públicó más de 120 títulos, de los que vendió más de cuatro millones de ejemplares.

El Xarpolar_32 pags+portadas.qxp:18x18 22/9/11 19:59 Página 22

Facheca



Panorámica de Facheca nevada.

Situado a 700 metros sobre el nivel del mar, Facheca es el pueblo por excelencia de la Sierra de Alfaro, áspera y de formas calcáreas, que se levanta en el Valle del Seta. Fue fundado por los musulmanes como un asentamiento rural. Definido históricamente como pueblo de pastores y agricultores de secano, una vuela por los alrededores nos muestra los magníficos bancales de cerezos y los márgenes de piedra seca.



Recomendación

Nevera del Pla de la Casa

Pozo de nieve situado en la sierra de la Serella. Es uno de los puntos más representativos de la arquitectura popular local. Está a 1.378 metros de altura.

No te lo pierdas...

Las Fuentes: Los alrededores del municipio cuentan con varios nacimientos de agua como la Font de l'Esperit o la Font del Cuquero.

Cova de Bernat: Enclavada en el Barranc del Moro, es una de las paradas obligatorias de la ruta de senderismo "Camino al Pla de la Casa (Serella)" que se realiza desde el municipio.

Horno de la cal: Esta construcción era el lugar en el que se elaboraba este recurso básico por medio de un costoso y complejo proceso de transformación de la piedra calcárea.

Iglesia del Espíritu Santo: Su cementerio es el más alto de toda la provincia.





Qué hacer...

Gastronomía: La gastronomía de la población es el potaje de garbanzos, olleta, minxos y rollos de aguardiente.

Fiestas: Las fiestas principales son en honor al Espíritu Santo y la Virgen de los Dolores y se celebran el cuarto domingo de agosto.

Senderismo: El municipio ofrece un paisaje perfecto para este deporte con dos rutas preparadas y aconsejables por sus agradables visas. Una es la del "Camino al Pla de la Casa" y la otra es la de "Camino del Molí".

El Xarpolar_32 pags+portadas.qxp:18x18 22/9/11 19:59 Página 23

Famorca

Encajonada entre las sierras Alfaro y Serella, Famorca se enclava en la zona de sombra de estos dos accidenes geográficos. El pueblo es pequeño, de calles empinadas y está rodeado de zonas abancaladas de almendro y olivo -única economía local.


Panorámica de Famorca.



Recomendación

L'Avenc de Famorca

Es una cavidad de 30 metros que contiene varias simas comunicadas entre sí y donde pueden admirarse estalactitas de gran tamaño.

No te lo pierdas...

Iglesia de San Cayetano: Se construyó a finales del siglo XVII y fue reconstruida en 1912.

Nevera de la Font de Famorca: Es un pozo de planta circular excavado en un terraplén al pie de una pedrera. Data del siglo XVIII y es uno de los muchos vestigios que quedan de la antigua industria de la nieve, que hicieron famosos entre otros casos a este pueblo por las caravanas de mulas que transportaban la nieve a los pueblos de la costa.


Iglesia de San Cayetano.


Sus calles.


Plaça La Font.

Qué hacer...

Gastronomía: El plato típico de este municipio es el gazpacho de montaña.

Las Fiestas mayores: Son en honor a San Cayetano y se celebran el primer fin de semana de agosto. Por otra parte, la festividad en honor a la Mare de Déu dels Dolors es el jueves anterior a la Semana Santa.

Senderismo: Subidas a la Font de l'Anouer y a la Mallá del Llop en la sierra Serella.

El Xarpolar_32 pags+portadas.qxp:18x18 22/9/11 19:59 Página 24

Gaianes


Albufera de Gaianes.

Este pequeño municipio de la montaña de Alicante es de origen musulmán y está situado en la falda de la Sierra del Benicadell. La estrecha relación de esta localidad con el Benicadell liga al municipio con la figura del Cid, legendario caballero que fortificó un castillo árabe existente en las alturas del Benicadell en 1902. Sin ir más lejos, el "Cantar del Mío Cid" cita estos bellos parajes con el nombre de "Penya Cadiella".

Recomendación

La Albufera de Gaianes

La historia de esta laguna es especial, ya que durante años ha estado seca y se ha usado para el cultivo. Sin embargo, las fuertes lluvias caídas en el año 2004 y la rotura de la tubería que servía para drenar el agua propiciaron que el agua volviese a aflorar, propiciando la regeneración del lago. Entre la fauna se pueden encontrar la gallineta de agua, zampullín chico, el carricero común o el ruiseñor bastardo, entre otros.

No te lo pierdas...

Castillo de Gaianes: Esta pequeña fortaleza se encargaba de vigilar el río Serpis, ya que desde ahí se dominaba la entrada del desfiladero que conectaba El Comtat con La Safor.


Castillo


Ermita

Iglesia de San Jaime Apóstol: La construcción fue edificada en el siglo XVI sobre una antigua mezquita. Tiene pinturas en la bóveda que representan pasajes de la vida de San Jaime Apóstol.

Ermita de San Francisco de Paula: Situada en la "Loma del Calvario", su construcción data de mediados del siglo XVIII y está dedicada al patrón del municipio.

Qué hacer...

Gastronomía: Los platos típicos son arròs amb penques, coca de farina de dacsa, borreta y pa de creïlla.

Fiestas Patronales: Se celebran en honor a la Mare de Déu de la Llum, Sant Francesc de Paula , el Crist de l'Empar. En el mes de septiembre.

Senderismo: Desde Gaianes se puede hacer la ruta de la Solana del Benicadell, así como una salida por la misma sierra. También se puede recorrer la vía verde del Serpis.

Cultura: El municipio cuenta con la Almazara.

El Xarpolar_32 pags+portadas.qxp:18x18 22/9/11 19:59 Página 25

Gorga

Es el pueblo con mayor número de habitantes del Valle del río Seta, afluente del Serpis. Dedicado a los trabajos agrícolas y a los cultivos de secano, Gorga se caracteriza por una peculiar configuración del terreno salpicada de barrancos, fallas y depresiones que rodean al municipio de bancales con plantaciones de árboles.


Panorámica de Gorga.

Recomendación

Iglesia Parroquial dedicada a Nuestra Señora de la Asunción

Este templo, proyectado por fray Aberto Pina, es barroco-clasicista y cuenta en su interior con piezas de valor, como la imagen de la Mare de Déu de Gràcia, de estilo gótico. Asimismo, también está la tabla central de un retablo denominado "Quadre de les Ànimes", atribuido popularmente a Joan de Joanes.


Iglesia de Gorga.


Campanario.

No te lo pierdas...


Palacio.

Palacio de los Marqueses de Ariza: El que fuera sede de los Ariza conserva su escudo de piedra coronando un robusto portalón. Este palacio era la entrada de la antigua población. Actualmente se ha convertido en Casa Rural.

El olivo milenario: En el paraje Racó de Felip o Sobirà se encuentra este olivo de más de 2.000 años de antigüedad y cuyo diámetro es de 13 metros. Para los vecinos es un árbol mágico. Aunque hoy en día esté abancalado, siglos atrás los lugareños decidieron aprovechar la oquedad de su tronco para hacer una casa dentro del árbol y una familia vivió en su interior durante años.

Qué hacer...

Gastronomía: La comida típica es la pericana, borreta, olleta y arroces. Entre las pastas caseras destacan los "pastissets de moniato", "els mantecats" y "el pa beneit". También cabe destacar sus embutidos.

Fiestas: Las fiestas mayores se dedican a la Mare de Déu de Gràcia, a los Santos Abdón y Senén y a San Antonio, y se celebran la primera quincena de septiembre. El primer domingo de febrero son en honor del patrono San Blas. El segundo día de Navidad se celebra la "la Festa dels LLauradors".

Deportes: Pelota valenciana. Hay polideportivo con piscina de dimensiones olímpicas, pista múltiple y frontón. También campo de fútbol.

Senderismo: Gorga es punto de inicio de numerosas rutas señalizadas en las sierras de La Aitana, de la Serella y la Font Roja.

El Xarpolar_32 pags+portadas.qxp:18x18 22/9/11 19:59 Página 26

L'Orxa

El rasgo más destacado de este pequeño pueblo es su ubicación en la ribera del río Serpis, rodeado por un conjunto montañoso que engloba la sierras de La Solana, l'Umbria y La Safor. Debido a ello y pese a que la altitud media de L'Orxa es de 268 metros, en su entorno hay cumbres próximas a los mil metros (Benicadell y La Safor).


L'Orxa



Recomendación....

Paisaje de la ribera del Serpis

Este espacio natural está integrado en el "Paisaje protegido del Serpis" y configura uno de los ecosistemas más ricos de la Comunidad Valenciana. Acompaña el río, además, el antiguo recorrido del ferrocarril Alcoy-Gandía, reconvertida en vía verde, permitiendo contemplar testimonios históricos como depósitos de agua, la estación del ferrocarril, garcetas o patos silvestres,...

No te lo pierdas...

Las fuentes: Tres fuentes distintas convierten a l'Orxa en un pueblo privilegiado en el que recorrer su montaña. Éstas son las de Bassiets, Els Olbits y Serquera.


Castillo de Perputxent.

Castillo de Perputxent: De finales del siglo XII y origen musulmán, la fortaleza está ubicada sobre una enorme roca singular junto a la Sierra de la Solana.

Yacimiento morisco de Canèssia: Necrópolis romana con un grupo de antiguas viviendas ditribuidas en dos manzanas.

Las cuevas: La geografía ha originado espacios de enorme belleza, como las cuevas que rodean el pueblo. Éstas son Cova Llarga, Cova del Gorigori, Cova de Bassiets y el barranc de Les Foies

Qué hacer...

Gastronomía: Los platos típicos son el espencat, el blat picat, arroz "caldós" con conejo, verduras y legumbres y el arroz al horno.

Fiestas: Las festivades patronales, en honor a Santa María Magdalena, se celebran del 21 al 25 de julio.

Cicloturismo: L'Orxa tiene el primer BTT de la Comunidad Valenciana. Desde este municipio se pueden practicar nueve rutas, de todas las dificultades.

Senderismo: Las cuatro rutas preparadas son las de las fuentes, la del Pico de la Safor, la de Villalonga y la del Molló de la Safor son las más atractivas.

Pesca: El río Serpis acoge a su paso por l'Orxa el único coto de pesca a mosca de trucha de la provincia de Alicante.

El Xarpolar_32 pags+portadas.qxp:18x18 22/9/11 20:00 Página 27

Millena

Es un pueblo elevado con una agricultura típica de secano con producción de almendra y aceite. Su historia está relacionada con la cultura morisca, algo que se aprecia en el castillo existente en lo alto del estrecho conocido como "El mur" y por el castillo que hay en su casco urbano.


Iglesia de San José.





Recomendación....

Las fuentes

La Fuente de Arriba y la de Bajo se han acondicionado con muretes protectores y canillas de bronce. En la de Bajo, además, se ha instalado un área-merendero con barbacoa de cuatro fuegos y tablas con bancos, construidos en piedra, donde se puede cocinar y comer cómodamente tras visitar las fuentes.

No te lo pierdas...

Castell de Travadell: Está ubicado en un espolón rocoso en una zona aislada próxima al poblado de Castellar de Billeneta. Destacan los voluminosos restos de lo que fue su torre mayor, así como importantes restos de murallas. Está declarado Bien de Interés Cultural.


Castell de Trevadell.

Iglesia Parroquial de San José: En su museo se guarda, entre casullas, cálices y otros elementos ornamentales religiosos, una cruz de nácar hecha en Belén a finales del siglo XVIII, que tiene un gran valor histórico, estando dedicada a un miembro de la Orden Franciscana hijo de la localidad. Hay también un cuadro atribuido al Greco.

Olmo tricentenario: Ubicado en la Plaza de la Iglesia, tiene un diámetro de dos metros.

Peña del Diablo: Son destacables sus pinturas rupestres.


Peña del Diablo.



Qué hacer...

Gastronomía: La gastronomía típica del municipio es la pericana, borreta y olleta.

Las fiestas patronales en honor a San José: Tienen lugar el segundo domingo de julio. Entre los actos más importantes y relevantes está la Plantà del Xop. También se celebra un porrate el 17 de enero en honor a San Antonio.

Altozano: Desde este punto se vislumbra una espléndida panorámica en la que destaca la torre del Castillo de Penella, el Valle del Travadell, la de la Mariola, el Castillo de Cocentaina y el Montcabrer.

El Xarpolar_32 pags+portadas.qxp:18x18 22/9/11 20:00 Página 28



Penàguila

El municipio está rodeado por tres ríos que son el Frainós, el mayor afluente del Serpis, l'Anadrac y el Riuet. Esta ubicación permite la abundancia de agua tan típica de esta localidad agrícola dedicada al cultivo de frutales y almendras. Históricamente, Penàguila tuvo una gran importancia, ya que su castillo fue tomado personalmente por Jaume I el Conquistador al caudillo rebelde Al-Azraq.

No te lo pierdas...



Arco de Santa Lucía: Situado en el pozo de la Font Major, en la peña del Castillo, está el Arco de Santa Lucía, erosión de roca por la que el día de la Santa pasan los rayos de sol y, según la tradición, aporta suerte, fertilidad y salud a los que la recogen.



Riuet o font major: Monumental fuente construida en 1857 con 28 caños de agua, una boca y una fuente, que llenan un lavadero. Es un precioso paraje que ha estado referido en la rondalla de Enric Valor "Y quixalets també".

Restos de la muralla, Portalet y Torre Vernet: Tras la carta puebla de 1278, los nuevos colonos construyeron sus casas en un recinto amurallado. La arquitectura sigue la línea militar cristiana de finales del XIII.

Qué hacer...

Gastronomía: Los platos típicos son la olleta, los pimientos rellenos de arroz, carne o pescado, así como la borra, la pericana y el arroz con conejo.

Fiestas: Las fiestas mayores, dedicadas a la Virgen del Patrocinio, se celebran el cuarto domingo de agosto y el lunes, martes y miércoles siguientes.

Cultura: La población cuenta con un museo etnológico y un museo en el Jardín de Santos con exposiciones itinerantes.

Parajes: El Calvari es uno de sus espacios más bellos. Está encarado al Benicadell y a Sierra Mariola.



Recomendación....

Jardín de Santos

Este espacio natural fue construido en la segunda mitad del siglo XIX en una finca rústica propiedad de la familia Rico. Este jardín constituye en la actualidad el lugar más insólito que se pueda esperar encontrar en la montaña de Alicante, ya que cuenta con un espacio botánico valioso conformado por tejos, cedros del Líbano y magnolia.

El Xarpolar_32 pags+portadas.qxp:18x18 22/9/11 20:00 Página 29

Planes


Panorámica del municipio de Planes.

Llama la atención y destaca de este hermoso municipio su estructura urbana, caracterizada por sus calles empinadas, escaleras en graderío y fuentes de agua fresca. De hecho, Planes se levanta sobre la falda de un pequeño cerro en el que se agolpan las blancas casas del pueblo recorridas por estrechas y empinadas callejuelas, formando todo ello uno de los mejores ejemplos alicantinos de población medieval.



Recomendación...

Barranco de l'Encantà

La Baronía de Planes ofrece rincones y barrancos cargados de historia y belleza que nos sirven para realizar una ruta por las montañas alicantinas y descubrir un mundo desconocido para una buena parte de los visitantes y de los propios alicantinos.

No te lo pierdas...


Acueducto.

Castillo de Planes: Es la construcción más característica de la población y está situada sobre su cerro. Se aprencian restos arquitectónicos musulmanes y de su estructura, que es posterior a la Reconquista.

Poblados iberos: Xarpolar y Burbaca y los moriscos en El Llombo y Benicapsell.

Acueducto: Construido en época musulmana, está formado por el propio acueducto, una fuente y un lavadero. Todavía hoy sigue en funcionamiento.

Castillo de Margarida: Pequeña fortificación ubicada en la Peña Cantaruc, fue utilizado como torre de vigilancia.

Qué hacer...

Gastronomía: Destaca la elaboración de embutidos tradicionales y de productos artesanales de panadería y pastelería. En cuanto a la cocina, los platos típicos son el puchero, la olleta y los bollos con setas.

Fiestas: La fiesta más reconocida y tradicional es la plantà del Xop, que se celebra 40 días después de Pascua.

Senderismo: El municipio ofrece rutas por el barranc de l'Encantà, el de les Cucales, así como una red de circuitos para practicar cicloturismo (ver mapa en la glorieta del pueblo).

El Xarpolar_32 pags+portadas.qxp:18x18 22/9/11 20:00 Página 30

Tollos



Panorámica de Tollos.

Es el pueblo más pequeño de la provincia de Alicante en cuanto a población al no llegar a los 50 vecinos. Está pegado a la Solana de la Sierra de Alfaro e históricamente fue refugio morisco en la Reconquista y dominio de los Marqueses de Guadalest y Ariza.



Recomendación....

El Mas de Capaimona

Se sitúa en el Pla de Pedreguer en el camino de Tollos a Beniaia. Destaca la construcción de la masía y de una ermita anexa, encontrándose en su entorno ruinas correspondientes a un despoblado morisco. La ermita del lugar está dedicada a San Luis Beltrán.

No te lo pierdas...

Iglesia Parroquial dedicada a San Antonio de Padua: Cuenta con una torre campanario de peculiares características.



Vista de la torre de la Iglesia de Tollos.



Font

Font de Paet

Barranc del Malafi: Desde este espacio rocoso se puede protagonizar una excursión interesante a través de un sendero circular con una distancia de 27 km. que discurre por el "Barranc de Malafí", posteriormente pasa por el Pla de Petracos.

Qué hacer...

Fiestas: Las Fiestas Patronales dedicadas a San Antonio de Padua y a la Mare de Déu del Rosari el último fin de semana de julio.

Gastronomía: La gastronomía típica del pueblo son los minchos y la olleta de blat.



Blat picat.

El Xarpolar_32 pags+portadas.qxp:18x18 22/9/11 20:00 Página 31


El Ayuntamiento y la Iglesia.

La Vall d'Alcalà

Este valle está formado por dos pueblos, Alcalà de la Jovada y Beniaia. No obstante, a lo largo de su historia este espacio de singular belleza se conformó con la unión de hasta siete localidades. De tal importancia fue la Vall d'Alcalà, que Al-Azraq estableció su señorío en el siglo XIII.

Recomendación....

Poblado morisco de l'Atzubieta

Considerado el poblado morisco más extenso y mejor conservado de la Comunidad, está datado en el siglo XI y es un ejemplo casi único de la evolución de la arquitectura musulmana. La Vall d'Alcalà también acoge los poblados moriscos de Roca, Querola y Benialins.



No te lo pierdas...

Nevera de Baix: Es uno de los pozos mejor cuidados de la Comunidad y goza de una gran belleza rústica. Abastecía al puerto de Dénia.

Poblado ibero El Xarpolar: Aún conserva restos de muros de defensa y basamentos de viviendas.

Iglesia de Alcalà: Fue construida en el siglo XVII sobre la antigua mezquita y en parte sobre el Palacio Fortaleza de los valíes de Alcalà.

El Tossal de la Roca: Este abrigo prehistórico, que fue ocupado por el hombre primitivo durante 6.500 años, corresponde al Paleolítico Superior.

Iglesia de Beniaia: Data de finales del siglo XVII.


Nevera de Baix.


Detalle de Al-Azraq, en la fuente.

Qué hacer...

Gastronomía: Los platos típicos son los mintxos, el blat picat, farinetes y las gachas. Entre los dulces sobresalen las cocas de miel, mosaxuts, xitxarrons y pastelitos de boniato.

Fiestas: Las de Alcalà son el primer domingo de agosto y las patronales de Beniaia el tercer domingo e septiembre.

Senderismo: El valle cuenta con cuatro rutas identificadas de un gran valor paisajístico. "Los despoblados moriscos", "La montaña sur de Alcalà", "Nuestros antepasados lejanos" y "Paraje natural del Condoig".

Cultura: El municipio acoge los poblados moriscos de Atzuvieta, Roca, Querola y Benialins.

El Xarpolar_32 pags+portadas.qxp:18x18 22/9/11 20:00 Página 32

La Vall d'Ebo


Vista de La Vall d'Ebo.

Esta pequeña población está situada en una de las zonas más inaccesibles del interior de la Marina Alta. El río Girona, que cruza todo el valle, da lugar al conocido como el "Barranc de l'Infern". Históricamente, Ebo fue la única que sobrevivió a la expulsión de 1609. Después de unirse a la revuelta de Al-Azraq fue repoblada, por su primer señor, Bernardo de Sarriá, con cristianos mallorquines.



Recomendación....

La cueva del Rull

Es una de las más visitadas del Levante y una de las pocas que aún se mantiene en constante formación. El visitante se sorprende por la maravillosa riqueza en estalactitas, estalagmitas y formaciones caprichosas con diferentes coloridos que se encuentran en su interior.

No te lo pierdas...


Barranc de l'Infern.

El barranc de l'Infern: Ofrece una de las vistas más hermosas de la Comunidad Valenciana.

Arte rupestre: El municipio tiene abrigos y cuevas con arte rupestre declarados Patrimonio de la Humanidad como Cova Fosca, Torrudantes y Reinós.


Iglesia.

Iglesia de San Miguel: Esta iglesia barroca alberga una preciosa talla de la Virgen de los Desamparados de la escuela de Vergara del siglo XVII.

Museo etnológico: Cuenta con una completa colección de utensilios y asperos, así como una exposición permanente de arte rupestre.

La Font de la Serra: Es la fuente que abastece al pueblo de agua potable.

Qué hacer...

Gastronomía: Los platos típicos son el arroz caldoso, la olleta de trigo, el puchero, los minxos y sus afamados embutidos.

Fiestas: Las patronales, dedicadas a la Virgen de los Desamparados, se celebran la primera semana de agosto.

Tolls: En este punto se encuentran las balsas naturales de agua.

Senderismo: La Vall d'Ebo ofrece a los senderistas siete rutas con un recorrido total de 48 kilómetros. A la entrada del pueblo existen mapas de estos senderos. El Barranc de l'Infern, por su parte, es punto de referencia nacional para los espeleólogos.

El Xarpolar_32 pags+portadas.qxp:18x18 22/9/11 20:00 Página 33

La Vall de Gallinera

Paisajes, historia, tradición, patrimonio,... Un legado histórico inigualable es lo que se puede encontrar en La Vall de Gallinera, un territorio formado por ocho pequeños núcleos urbanos –Benirrama, Benialí, Benissivà, Benitaia, la Carroja, Alpatró, Llombai y Benissili– en los que la influencia mediterránea heredada de los moriscos aún hoy puede palparse y en el que la gran abundancia de agua y de fuentes permiten la existencia de una variada biodiversidad (con una microrreserva de flora y diversas especies endémicas).


Panorámica de La Vall de Gallinera.

Recomendación...



La Peña Foradà y la Alineación Solar

Es el elemento topográfico más conocido de la Vall de Gallinera. Ha sido candidata y finalista a las siete maravillas valencianas dentro del apartado de monumentos naturales. Recientemente se ha recuperado la tradición, impulsada por el estudioso José Lull, de un fenómino único y curioso: la Alineación Solar de la Foradá con el antiguo emplazamiento del convento franciscano de Benitaia que se produce dos veces al año, en otubre y marzo.

No te lo pierdas...

Castillo de Benirrama: Situado a 475,6 metros de altura sobre un motículo rocoso contiguo a la montaña Almiserà.


Castell de Benirrama.

Castillo de Benissili: Está a 900 m. de altura en la sierra Foradà. Perteneció a al-Azraq.

Pinturas rupestres: La Vall de Gallinera es uno de los municipios del Mediterráneo con un mayor número de abrigos de arte rupestre, que están declarados Patrimonio de la Humanidad por la Unesco. Algunos abrigos son los de Beniarrama y el de Benalí.


Pinturas rupestres. Abric de Benirrama.

Qué hacer...



Gastronomía: La gastronomía típica de La Vall de Gallinera es la olla de maíz con cerdo y verduras, arroz al horno, cocas, pelota de carne y arroz caldoso. La cereza es el fruto más abundante y representativo de este valle.

Fiestas: La fiesta de la cereza se celebra cada año, en el mes de junio, en uno de los pueblos que componen La Vall de Gallinera. En cuanto a las fiestas patronales, entre julio y agosto, cada localidad celebra sus festejos.

Senderismo: El incalculable valor paisajístico y medioambienteal sitúan a la Vall de Gallinera como un espacio idóneo para el senderismo. Así, entre sus rutas destacan la que recorre los ocho pueblos, la que discurre de Benialí a Alpatró, así como los senderos de arte rupestre de Benialí y el sendero de la Foradà.

El Xarpolar_32 pags+portadas.qxp:18x18 22/9/11 20:00 Página 34

Agenda telefónica

Mancomunidad de El Xarpolar

Plaza de Dalt Vila, 1, 03828, Planes (Alacant)
Teléfono: 965 51 44 62
Fax: 965 51 42 08

Servicios Sociales de la Mancomunidad del Xarpolar
Teléfono: 965 51 42 01

Los ayuntamientos municipio a municipio:

1. **Agres** 965 51 00 01
2. **Alcocer de Planes** 965 53 14 44
3. **Alcoleja** 966 50 91 01
4. **Alfafara** 965 51 00 82
5. **Almudaina** 965 51 42 67
6. **L'Alqueria d'Asnar** 965 53 06 24
7. **Balones** 965 51 10 43
8. **Benasau** 965 51 3 123
9. **Beniarrés** 965 51 50 59
10. **Benifallim** 965 51 31 52
11. **Benilloba** 965 51 70 58
12. **Benillup** 965 51 42 61
13. **Benimarfull** 965 53 13 01
14. **Benimassot** 965 51 80 38
15. **Castell de Castells** 965 51 80 67
16. **Quatretondeta** 965 51 10 94
17. **Facheca** 965 51 80 02
18. **Famorca** 965 51 80 18
19. **Gaianes** 965 51 51 30
20. **Gorga** 965 51 10 01
21. **L'Orxa/Lorcha** 966 51 10 64
22. **Millena** 965 51 10 72
23. **Penàguila** 965 51 30 01
24. **Planes** 965 51 40 38
25. **Tollos** 965 51 80 52
26. **La Vall d'Alcalà** 965 51 43 00
27. **La Vall d'Ebo** 965 57 14 13
28. **La Vall de Gallinera** 966 40 65 53

El Xarpolar_32 pags+portadas.qxp:18x18 22/9/11 20:00 Página 35






























El Xarpolar_32 pags+portadas.qxp:18x18 22/9/11 20:00 Página 36

Mancomunidad de El Xarpolar
Plaza de Dalt Vila, 1,
03828, Planes (Alacant)

COMUNITAT VALENCIANA